

Etappe Passau - Obernzell



Erlebniswert: ★ ★ ★ ★ ★

Landschaft: ★ ★ ★ ★ ★

Länge: 27,0 km

Höhenmeter: ▲ 928 m

▼ 938 m

Zeit: 9:00 h

Schwierigkeit: **mittel**

Kondition: ★ ★ ★ ★ ★

Technik: ★ ★ ★ ★ ★

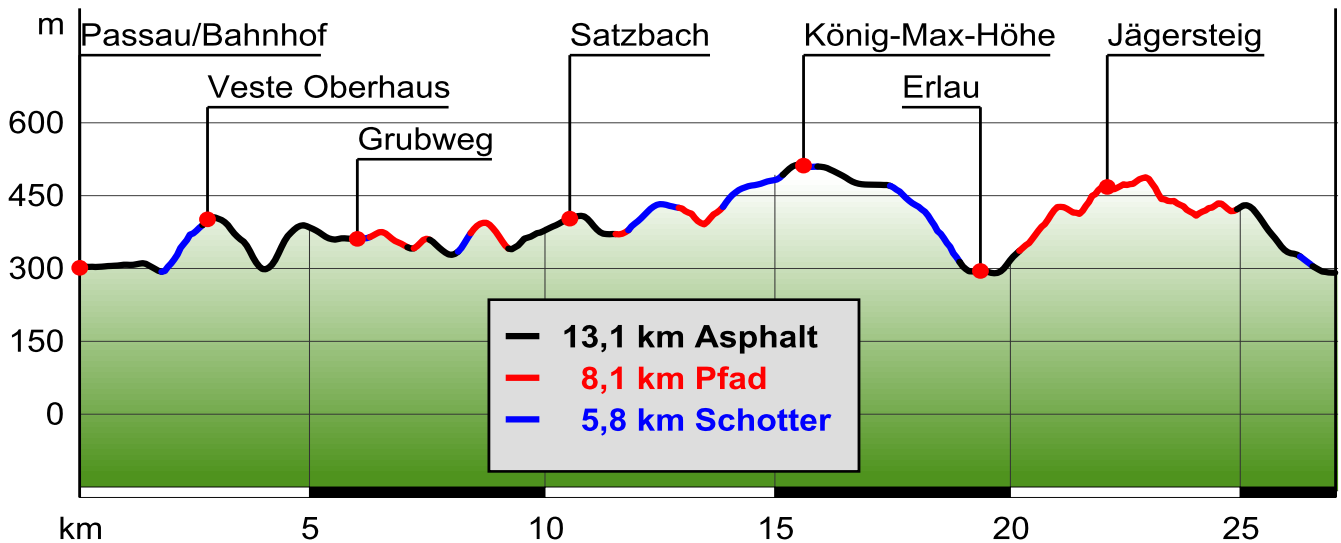
Beste Jahreszeit:

J F M A M J J A S O N D



Geoinformationen und redaktionelle Inhalte © Alpstein Tourismus GmbH & Co. KG © BKG und Vermessungsverwaltungen der Bundesländer (www.bkg.bund.de)

Etappe Passau - Oberzell



Die Tour

Kurzbeschreibung

Veste Oberhaus - Grubweg - Satzbach - König-Max-Höhe - Erlau - Jägersteig

Beschreibung

Vom Bahnhof in Passau starten wir Richtung Osten der Bahnhofstrasse entlang und halten uns erst rechts und zweigen dann links Richtung Fußgängerzone (Ludwigstrasse) ab. Hier zweigt auch der südliche Abschnitt des Donausteiges ab. Wir folgen der Ludwigstrasse weiter über den Heuwinkel und Rindermarkt, vorbei an der Stadtpfarrkirche, den Steinweg entlang und weiter über die Große Messergasse und zweigen dann links in die Schrottgasse ab. Vorbei am Passauer Glasmuseum erreichen wir dann den Rathausplatz und die Donau. Hier zweigen wir rechts ab auf die Fritz –Schäffer-Promenade und überqueren über die Luitpoldbrücke die Donau. Auf der anderen Seite überqueren wir die Straße und steigen durch den Wald der Oberhauser Leite zur Feste Oberhaus auf. Auf der Aussichtsplattform genießen wir den Blick auf Passau hinunter. Nach der Besichtigung der Veste folgen wir der Straße Richtung Norden. Nach der Sportanlage zweigen wir rechts ab und gehen der Straße entlang hinunter, bis wir, unten angekommen, die Ilz überqueren. Wir überqueren die Straße und biegen in die Löwenmühlstraße ein und gleich weiter links in die Mittelstraße. Hier begegnet uns auch immer wieder der Goldsteig. Der Weg führt nach oben hinaus aus der Siedlung, bis wir oben angekommen, den Jägerhof erreichen, wo wir wieder eine schöne Aussicht genießen können. Nach dem kurzen unverbauten Stück treten wir wieder in Siedlungsgebiet (Stadtteil Grubweg) ein: Straße Obersölden und dann

Firmiangu, vorbei an einem Sportplatz. Wir gehen weiter Richtung Norden und verlassen die Straße auf einem Forstweg, der nach oben in den Wald führt. Nach der Unterführung unter der Hauzenbergerstr. erreichen wir Ziegelreuth. Wir durchqueren die Siedlung und zweigen kurz bevor der Wald endet, nach links ab und wieder in den Wald hinein. Der Weg mündet danach an einer Straße, der wir Richtung Satzbach folgen. Durch eine Unterführung verlassen wir die Straße und erreichen kurz darauf die Grafmühle (Die Grafenmühle gehört zu den ältesten Mühlen und Bäckereibetrieben Deutschlands). Der Weg zweigt hier rechts Richtung Süden ab und führt an ein paar Häusern vorbei wieder in den Wald und danach über Felder und Wiesen. Die Siedlung Buchsee wird nur gestreift und wir gehen in Richtung Donauleiten, alsbald auch wieder in den Wald hinein. Bald erreichen wir einen (geplanten) Rastplatz mit schöner Aussicht auf die Donau und die Soldatenau. Es geht weiter durch den Wald, bis wir bei Wingersdorf wieder auf die Straße treffen. Bald erreichen wir die König-Max-Höhe (auch hier ist ein Rastplatz geplant) mit Ausblick über das Ilz-Erlau Hochland. Wir ziehen eine kurze Schleife und folgen der Straße Richtung Südosten Richtung Schörgendorf und weiter durch den Wald hinunter an die Donau (Erlau). Von Erlau aus erklimmen wir erneut die Donauleiten über den Jägersteig (http://www.danube.at/sixcms/detail.php?id=106522&_nav=61281) , der uns nach Oberzell führt.

Start der Tour

Passau

Parken





im Passauer Altstadtgebiet gibt es von der Schanzlbrücke bis zum Römerplatz zahlreiche Parkplätze und Parkhäuser (alle gebührenpflichtig)

Etappe Passau - Oberzell


Weitere Infos / Links

Passau Tourismus e.V.
Bahnhofstraße 36
D-94032 Passau
Tel.: 0049(0)851/955980
Fax: 0049(0)851/35107
e-mail: tourist-info@passau.de
www.tourismus.passau.de
Tourist-Information Oberzell
Marktplatz 42
94130 Oberzell
Tel.: 0049(0)8591/9116119
Fax: 0049(0)8591/9116150
tourismus@oberzell.de
www.oberzell.de

Eigenschaften

-  mit Einkehrmöglichkeit
-  aussichtsreich
-  kulturell / historisch
-  Etappentour

Interessante Punkte

-  König-Max-Höhe

Autor und Quelle

Autor:

Erstellt: 11/08/2009

Geändert: 23/03/2010

Quelle: Donau Oberösterreich
<http://www.donausteig.com>



Bilder



Vom Rastplatz der König-Max-Höhe haben wir einen grandiosen Blick über das Land.